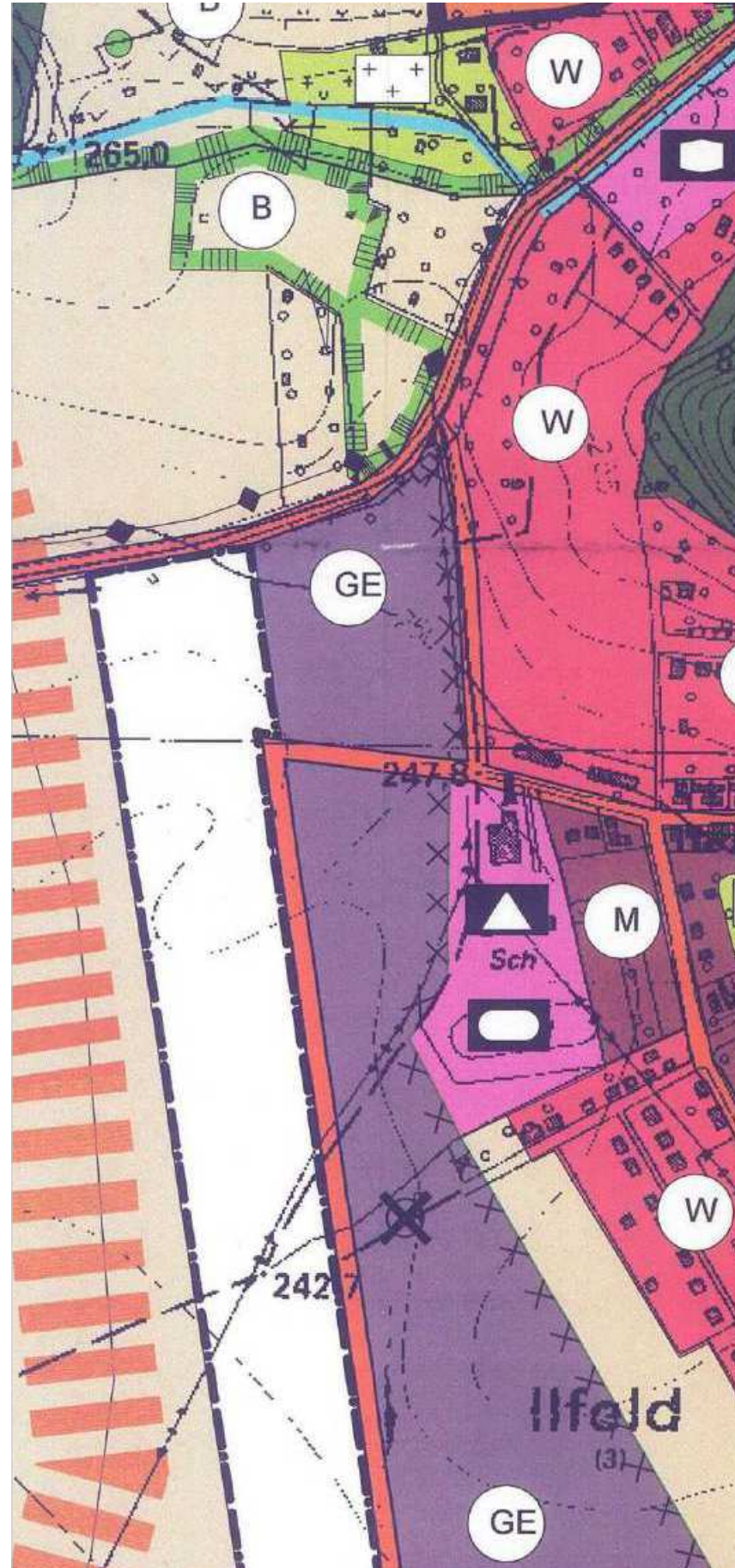


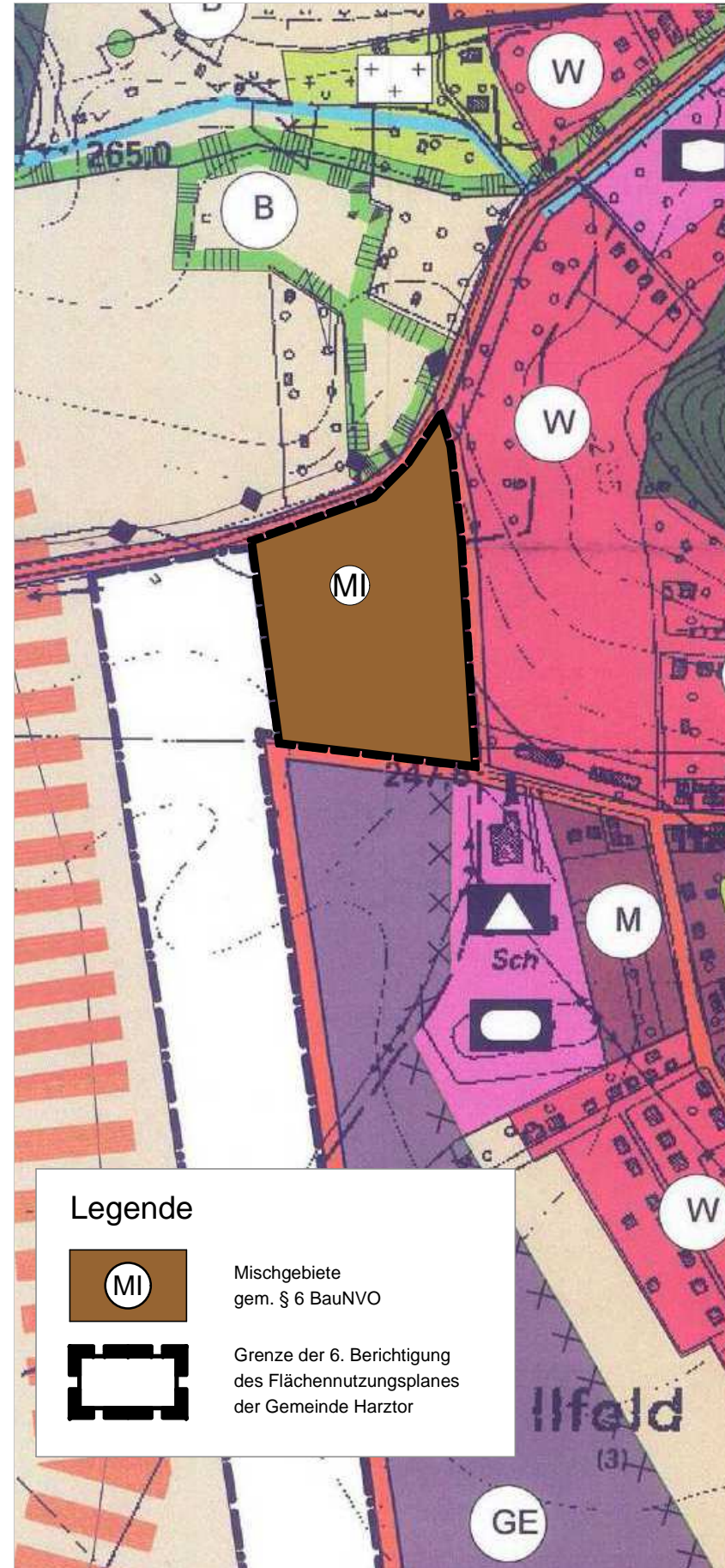





Darstellung des wirksamen Flächennutzungsplanes vom 17.03.2012




Berichtigung des Flächennutzungsplanes der Gemeinde Harztor gem. § 13a (2) Nr. 2 BauGB nach Maßgabe der 3. Änderung des Bebauungsplanes Nr. 2 "Steinfeld" (Ilfeld) der Gemeinde Harztor



**Legende**

 Mischgebiete gem. § 6 BauNVO

 Grenze der 6. Berichtigung des Flächennutzungsplanes der Gemeinde Harztor

Verfahrensvermerk

**Flächennutzungsplan der Gemeinde Harztor i.d.F. vom 17.03.2012** zuletzt geändert durch Berichtigung gemäß § 13a (2) Nr. 2 BauGB nach Maßgabe der 3. Änderung des Bebauungsplan Nr. 2 "Steinfeld" (Ilfeld) der Gemeinde Harztor, in Kraft gesetzt durch die Bekanntmachung des Satzungsbeschlusses vom .....

Für die Geltendmachung der Verletzung von Vorschriften gem. § 215 BauGB gelten die durch die jeweilige Änderung ausgelösten Fristen und Rechtsfolgen.

Harztor, den ..... (Siegel) ..... (Klante)



## Flächennutzungsplan der Gemeinde Harztor

### 6. Berichtigung

Maßstab: 1 : 5000

#### STADTPLANUNGSBÜRO MEIBNER & DUMJAHN

Büro für interdisziplinäre Stadt- u. Bauleitplanung, Stadtanierung, Siedlungsplanung, Dorferneuerung inklusive Verfahrensberatung u. Verfahrensbegleitung

Geschäftsadresse:  
Käthe-Kollwitz-Straße 9, 99734 Nordhausen  
Telefon: 03631/990919  
Telefax: 03631/981300  
Internet: www.meiplan.de  
E - mail: info@meiplan.de



Für diese Zeichnung behalten wir uns alle Rechte vor. Sie darf ohne Zustimmung der Gemeinde weder vervielfältigt, noch Dritten zugänglich gemacht werden.